










Vorhabenbezogener Bebauungsplan Dorsten Nr. 249

"Nahversorgung Kirchhellener Allee / An der Seikenkapelle, Teil 1, 2 und 3"

- Entwurf

Zeichenerklärung Vorhaben- und Erschließungsplan

| | |
|---|--|
|  | Gebäude |
|  | PV-Anlage |
|  | Einkaufswagenbox, Container |
|  | Stellplätze |
|  | Erschließungsflächen |
|  | Flächen zur Bepflanzung / Begrünung |
|  | geplanter Baumstandort |
|  | Werbeanlage |
|  | Grenze des räumlichen Geltungsbereichs |